













Categorie
RAMPTYPE

Rampen m.b.t. verkeer en vervoer	 Ro1	Incidentlocatie van: <ul style="list-style-type: none"> • een luchtvaartongeval • een ongeval op het water • een verkeersongeval op het land
Rampen m.b.t. gevaarlijke stoffen	 Ro2	Incidentlocatie van: <ul style="list-style-type: none"> • een ongeval met brandbare explosieve stof • een ongeval met giftige stof • een kernongeval
Rampen m.b.t. de volksgezondheid	 Ro3	Incidentlocatie van: <ul style="list-style-type: none"> • een bedreiging van de volksgezondheid • een ziektegolf
Rampen m.b.t. de infrastructuur	 Ro4	Incidentlocatie van: <ul style="list-style-type: none"> • ongevallen in tunnels • branden in grote gebouwen • instortingen van gebouwen • uitval nutsvoorzieningen
Rampen m.b.t. de bevolking	 Ro5	Incidentlocatie van: <ul style="list-style-type: none"> • paniek in menigten • grootschalige ordeverstoringen
Natuurrampen	 Ro6	Incidentlocatie van: <ul style="list-style-type: none"> • overstromingen • natuurbranden • extreme weersomstandigheden

Categorie
DERDEN

Spoorwegen	 Fo1 beschrijving	Dit symbool is te gebruiken om alle items of functies van de spoorwegen aan te geven. Nader te specificeren met een onderbord.
Defensie	 Fo2 beschrijving	Dit symbool is te gebruiken om alle items of functies van Defensie aan te geven. Nader te specificeren met een onderbord.
Waterschap	 Fo3 beschrijving	Dit symbool is te gebruiken om alle items of functies van het waterschap aan te geven. Nader te specificeren met een onderbord.
Provincie	 Fo4 beschrijving	Dit symbool is te gebruiken om alle items of functies van de provincie aan te geven. Nader te specificeren met een onderbord.












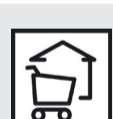






Categorie
GEMEENTE

Locatie gemeente	 Eo1-A onderbord	Een locatie van de gemeente, bijvoorbeeld locatie actiecentra of beleidsteam. Nader te specificeren met een onderbord.
Opvanglocatie	 Eo2 onderbord	Door de gemeente aangewezen opvanglocatie, eventueel met onderbord waarop de capaciteit wordt aangegeven.
Voertuig gemeente	 Eo3 onderbord	Voertuig gemeente. Nader te specificeren met een onderbord.
Morgue	 Eo4	Morgue.
Verzamel Plaats Doden	 Eo5	Verzamel Plaats Doden (VPD).
Risicovol object	 Eo6 onderbord	Aanduiding van een risico object. Nader te specificeren met een onderbord.
Vrij symbool gemeente	 Eo1-B onderbord	Dit symbool is te gebruiken om alle items of functies van de gemeente aan te geven die niet in bovenstaande lijst van symbolen voorkomen. Nader te specificeren met een onderbord.

SYMBOLENSET



















RAMPENBESTRIJDING EN GROOTSCHALIG OPTREDEN (SRGO)
RGI-project 210, overzicht symbolen, zie www.symbolenrgo.nl

Categorie
ALGEMEEN











Aandachtslocatie	 Ao1 onderbord	Een locatie (anders dan een adres) waar aandacht vereist is. Nader te specificeren met een onderbord.
Adres met aandacht	 Ao2 onderbord	Een adres waar speciale aandacht vereist is. Nader te specificeren met een onderbord. Bijvoorbeeld weerstand tegen ontruiming.
Adres zonder speciale aandacht	 Ao3	Adres (waar eerder in het proces aandacht vereist was), waar speciale aandacht niet (langer) vereist is. Bijvoorbeeld ontruimd adres.
Verzegeld pand	 Ao4	Pand dat verzegeld is.
Afgesloten weg	 Ao5	Een weg die afgesloten is door of in opdracht van de hulpverleningsdiensten eventueel als gevolg van beschadigingen aan de infrastructuur.
Nutsvoorziening	 nuts Ao6	Nutsvoorziening met aandacht, bijvoorbeeld een geknapte hoogspanningskabel.
Copi	 Ao7	Commando Plaats Incident.
Logistiek punt	 Ao8	Logistieke punten m.b.t. de continuïteit van de inzetbaarheid bijvoorbeeld uitgifte drinkwater of persoonlijke verzorgingsitems.
Sirene locatie	 Ao9	Locatie van sirene.
Vindplaats dodelijk slachtoffer	 Ao10 aantal	De locatie waar dodelijke slachtoffers zijn aangetroffen, op het onderbord wordt het aantal, indien bekend, aangegeven.
Ziekenhuis	 Ao11	Ziekenhuis.
Winkel	 Ao12	Een winkelvoorziening; winkelcentrum waar mogelijk veel personen zich bevinden.
Zorginstelling	 Ao13	Zorginstelling waar mogelijk veel (niet zelfredzame) personen zich bevinden.
Camping/ bungalowpark	 Ao14	Camping of bungalowpark waar mogelijk veel personen zich bevinden.
Object van maatschappelijk nut	 Ao15	Object van maatschappelijke waarde, bijvoorbeeld een museum.
Object van economisch nut	 Ao16	Object van economische waarde, bijvoorbeeld een bank.
Openbaar gebouw	 Ao17	Een openbaar gebouw.
School	 school Ao18	School of kinderopvanglocatie waar mogelijk veel jongeren of kinderen zijn.












Categorie
BRANDWEER

OVD Brandweer	 OVD	Bo1-A Officier van dienst brandweer.
CVD Brandweer	 CVD	Bo1-B Commandant van dienst brandweer.
Uitgangstellingen brandweer	 UGS	Bo2 Uitgangstellingen van de brandweer.
Voertuig brandweer	 nummer	Bo3 Brandweervoertuig, nader aangeduid met een nummer en eventueel functie.
Blusboot	 nummer	Bo4 Blusboot, nader aangeduid met een nummer.
Meetploeg	 nummer	Bo5 Meetploeg, nader aangeduid met een nummer.
Bluswatervoorzieningen	 Bo6	Bo6 Bluswatervoorziening, ongeacht of dit een brandkraan, geboorde put of open water is.
Brandkraan 100 mm.	 Bo7	Bo7 Brandkraan met diameter 100 mm.
Brandkraan 150 mm.	 Bo8	Bo8 Brandkraan met diameter 150 mm.
Brandkraan 200 mm.	 Bo9	Bo9 Brandkraan met diameter 200 mm.
Vaste locatie brandweer	 onderbord	B10 Een permanente locatie van de brandweer. Nader te specificeren met een onderbord.
Mobiele locatie brandweer	 onderbord	B11 Een mobiele/tijdelijke locatie van de brandweer. Nader te specificeren met een onderbord.
Ontsmettingsluis voertuigen	 B12	B12 Ontsmettingsluis voor voertuigen.
Decontaminatie onderdeel	 B13	B13 Decontaminatieonderdeel.
Brandstof punt	 B14	B14 Brandstofvoorziening voor hulpverleningsvoertuigen.
Beknelde personen	 aantal	B15 Beknelde personen, op het onderbord wordt het aantal, indien bekend, aangegeven.
Beschadigd gebouw	 B16	B16 Gebouw dat door of tijdens het incident beschadigd is geraakt.
Vrij symbool Brandweer	 onderbord	Bo1-C Dit symbool is te gebruiken om alle items of functies van de brandweer aan te geven die niet in bovenstaande lijst van symbolen voorkomen. Nader te specificeren met een onderbord.

Categorie
POLITIE

OVD politie	 OVD	Do1-A Officier van dienst politie.
Vaste locatie politie	 onderbord	Do2 Een permanente locatie van de politie. Nader te specificeren met een onderbord.
Mobiele locatie politie	 onderbord	Do3 Een mobiele/tijdelijke locatie van de politie. Nader te specificeren met een onderbord.
Voertuig politie	 nummer	Do4 Voertuig van de politie, nader aangeduid met een nummer en eventueel functie.
Detentie	 capaciteit	Do5 Detentievoorziening, eventueel kan de capaciteit op het onderbord worden aangegeven.
Plaatsdelict	 Do6	Do6 Plaatsdelict.
Werkruimte TR	 Do7	Do7 Werkruimte technische recherche.
Locatie sporen	 Do8	Do8 Onderzoeklocatie technische recherche.
Wegblokkade	 Do9	Do9 Wegblokkade of versperring.
Vrij symbool politie	 onderbord	Do1-B Dit symbool is te gebruiken om alle items of functies van de politie aan te geven die niet in bovenstaande lijst van symbolen voorkomen. Nader te specificeren met een onderbord.

Categorie
GHOR

OVD GHOR	 OVD	Co1-A Officier van Dienst GHOR.
CVD GHOR	 CVD	Co1-B Commandant van dienst GHOR.
Loodspost GHOR	 Co2	Co2 Loodspost GHOR.
Voertuig GHOR	 nummer	Co3 Voertuig van de GHOR, nader aangeduid met een nummer en eventueel functie.
Behandelcentrum	 Co4	Co4 Behandelcentrum.
Vaste locatie van GHOR	 onderbord	Co5 Een permanente locatie van de GHOR. Nader te specificeren met een onderbord.
Mobiele locatie GHOR	 onderbord	Co6 Een mobiele/tijdelijke locatie van de GHOR. Nader te specificeren met een onderbord. Bijvoorbeeld gewondennest.
Ambulancestation	 Co7	Co7 Ambulancestation.
Vrij symbool GHOR	 onderbord	Co1-C Dit symbool is te gebruiken om alle items of functies van de GHOR aan te geven die niet in bovenstaande lijst van symbolen voorkomen. Nader te specificeren met een onderbord.